

# Gemeinschaft für Seefahrt

Südamerika-Programm 2026-2027



# Die Überquerung



## Route :

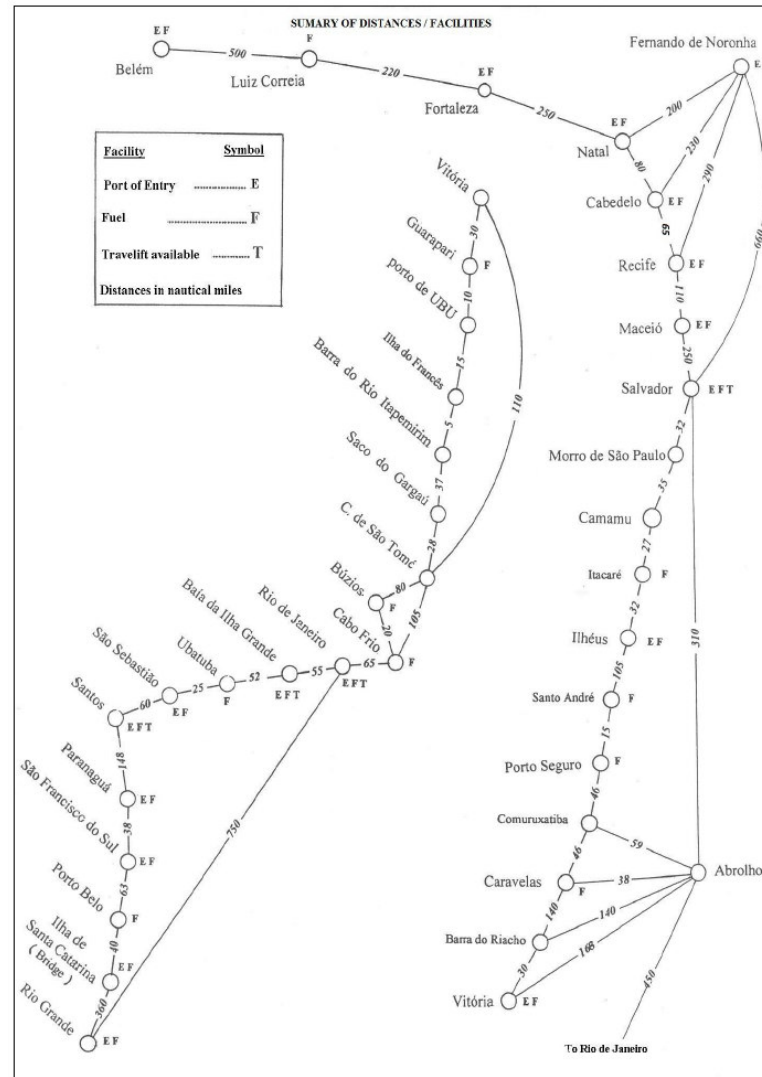
- Mindelo – Fernando de Noronha
  - Ca. 1300 sm / 8-10 Tage
  - Einklarieren in Fernando de Noronha
  - Naturschutzgebiet mit phänomenaler Natur
- Weiter zum Zielhafen
- Jacaré / Cabedelo
  - 250 sm / 2 Tage

Karte: openseamap





# Distanzen



# Fernando de Noronha

- Port of Entry
- Naturschutzgebiet



<https://www.noonsite.com/report/atlantic-crossing-to-brazil-fantastic-fernando-de-noronha/>



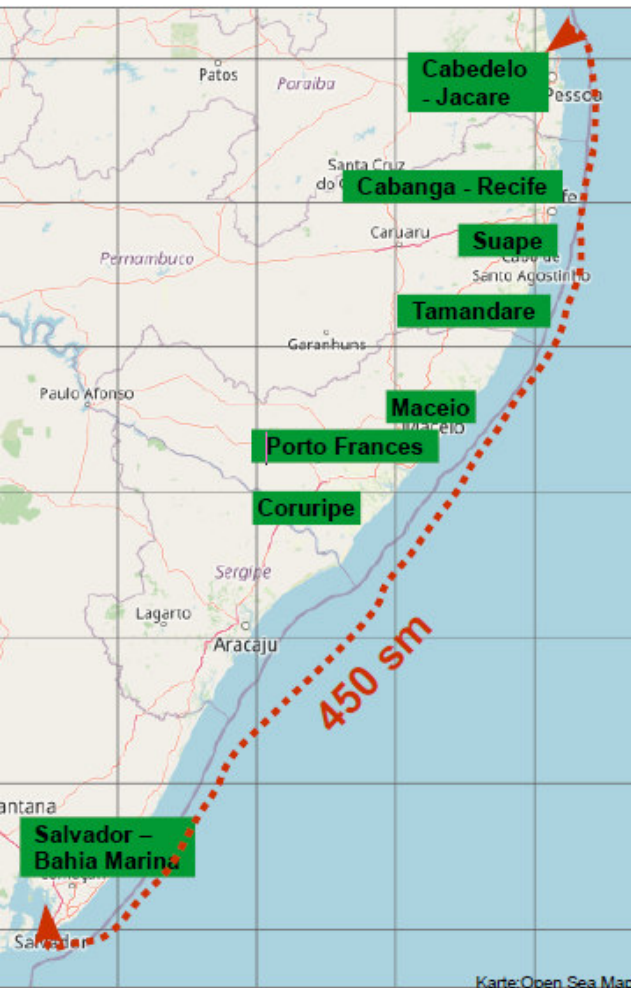
# Jacaré

## Treffpunkt der Langfahrtsegler :

- Im Rio Paraibá
- Hilfreiche Marina-crew (auch Ein- und Ausklarieren)
- Siehe: <http://www.marina-jacare-village.com/wordpress/de/>
- Youtube Video: <https://youtu.be/GdSetM4qUNY>



# Jacaré - Salvador



## Route :

- Ca. 450 sm
- Recife Marina <https://recifemarinape.com.br/>
- Salvador: Bahía Todos os Santos mit Inseln (z.B. Ilha de Itaparica und Ilha dos Frades)

0



# Praia do Coroa do aviao



- <https://www.navily.com/mouillage/prai-da-coroa-do-aviao-w/57330>



# Recife

Recife Marina



Rua Bom Jesus  
Altstadt



Five Points Fort



Golden chapel



# Recife - Maceió

Suape



Carneiros



Maceio-Porto Francés



Tamandare





# Barra de Sao Miguel

Stella Marina <https://www.navily.com/de/port/stella-marina/31674>

- Marinaboot geleitet Dich in die Lagune zur Marina



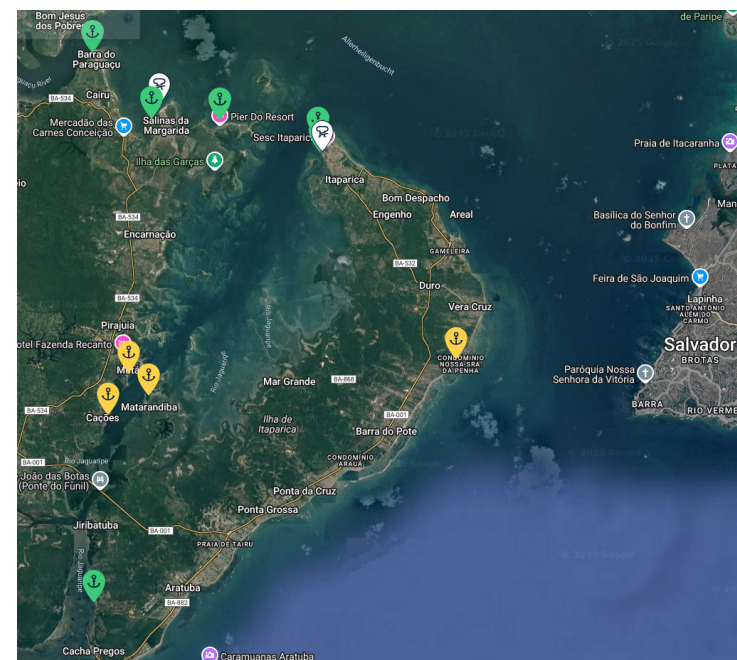


# Porto Salvador Marina



<https://www.navily.com/de/port/porto-salvador-marina-terminal-turistico-nautico-da-bahia/2619>



Ankerplätze in der Bahia Todos os Santos



# Bahia Todos os Santos



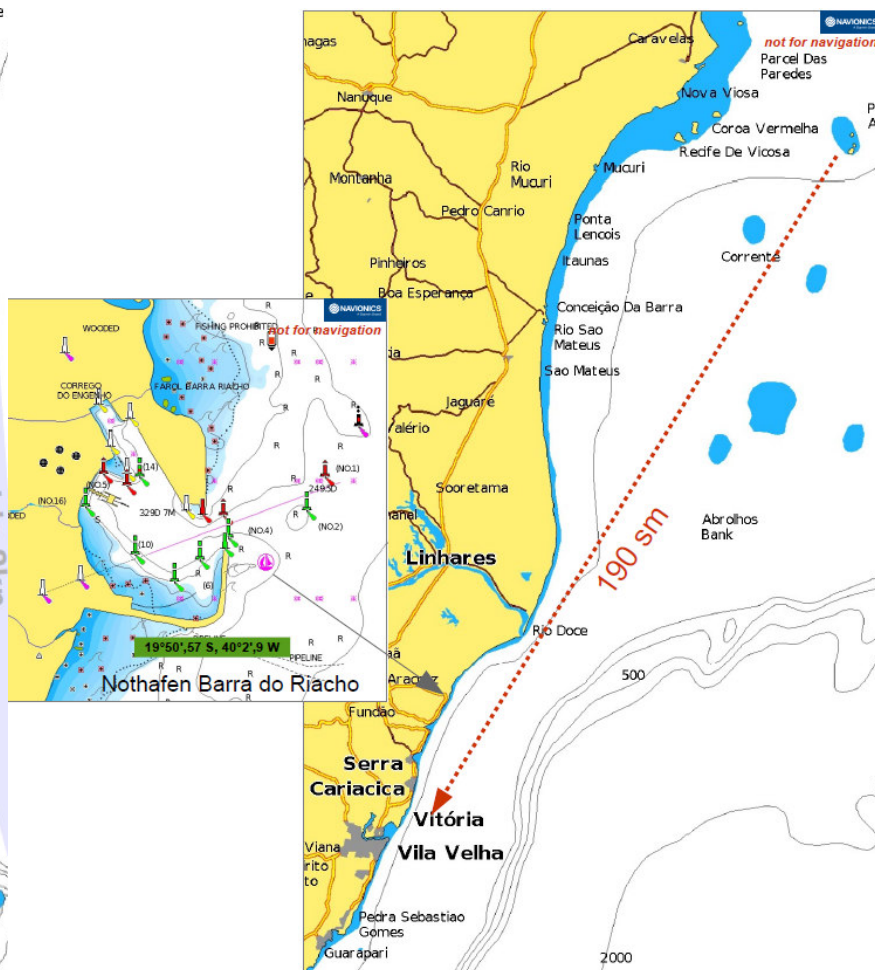
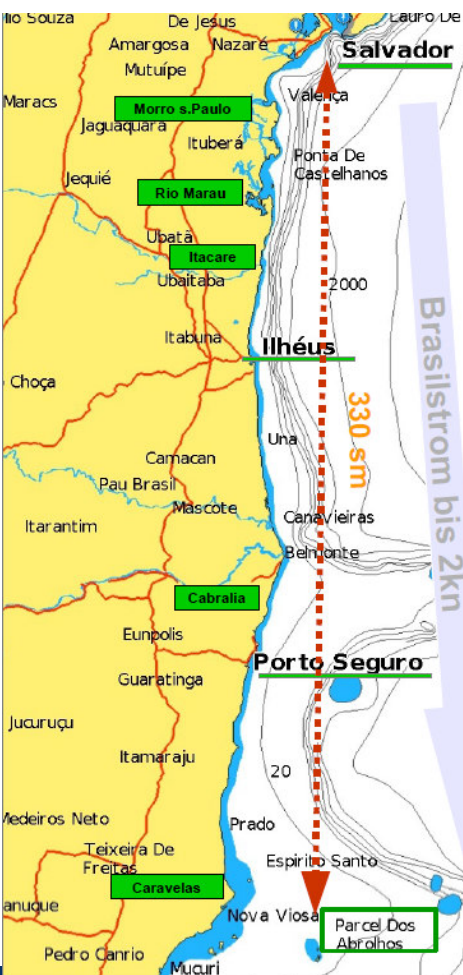
25



12



# Salvador - Vitoria



## Route :

- Ca. 480 sm

## Highlights :

- Salvador
- Rio Marau
- Cabralia
- Abrolhos
- Vitoria



# Salvador – Abrolhos

Curral/Morro de Sao Paulo



Maraú



late Clube Ilheus



Ilha Tubaroes



Baia Cabralia - historischer Ankerplatz, mit Badestrand



# Abrolhos

Marinho dos Abrolhos



26.03.2025

Redonda e Siriba



15



# Vitoria

Yachtclub Espirito Santo  
<https://www.ices.com.br/>

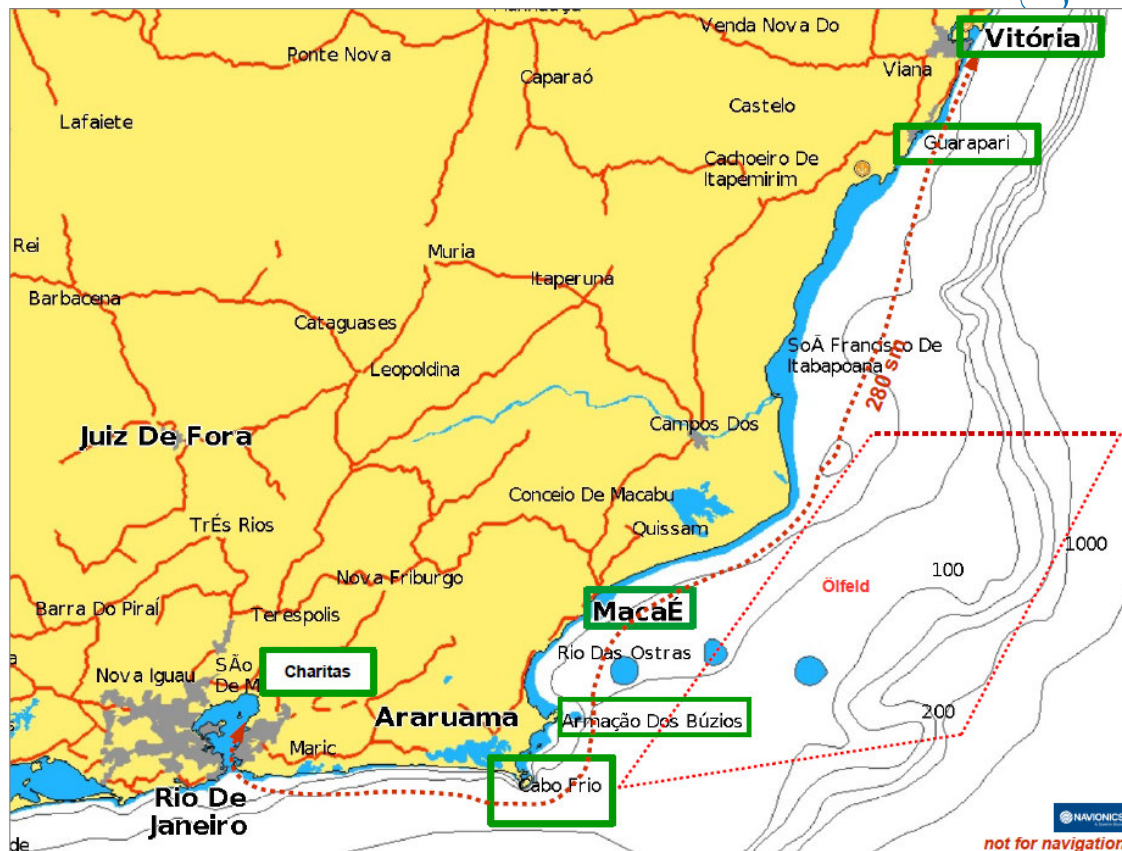


Centro Náutico Capixaba  
<https://bio.centronauticocapixaba.org.br/siga>





# Vitoria – Angra dos Reis



## Route :

- Ca. 350 sm

## Highlights:

- Guarapari
- Macaé – Ilha do Frances
- Buchten um cabo Frio / Buzios
- Rio de Janeiro
- Bahia de Ilha Grande

# Vitoria – Rio



*Mooring im Päckchen an der Tankstelle vor der Brücke des Rio Guarapari*



late Clube Buzios



Macae-Ilha do Francês



Cabo Frio - Ilha do Papagaio



Praia do Forno





# Rio de Janeiro





# Rio de Janeiro

Marina da Gloria <https://brmarinas.com.br/marina-da-gloria>

Clube Naval Charitas <https://cncharitas.org.br/>

26.03.2025

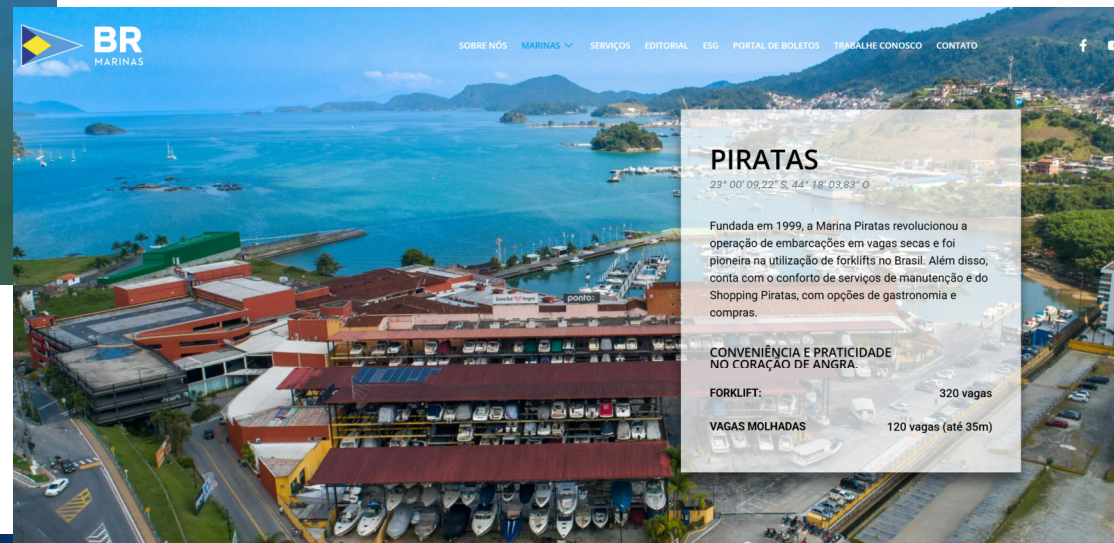


# Angra dos Reis

- [Marina Bracuhy](#)
- 320 Plätze bis 50m Länge



- [Marina Piratas](#)
- 120 Plätze
- Am besten geeignet, wenn sie Gastyachten akzeptieren. Sonst kann man anlegen, um Formalitäten zu erledigen oder im Supermarkt einzukaufen
- Scheint jetzt auch Gästeplätze zu haben, siehe <https://www.navily.com/de/port/marina-piratas/2174>







# Baía da Ilha Grande



Praia Grande Da Cajaiba



Saco de Ceu

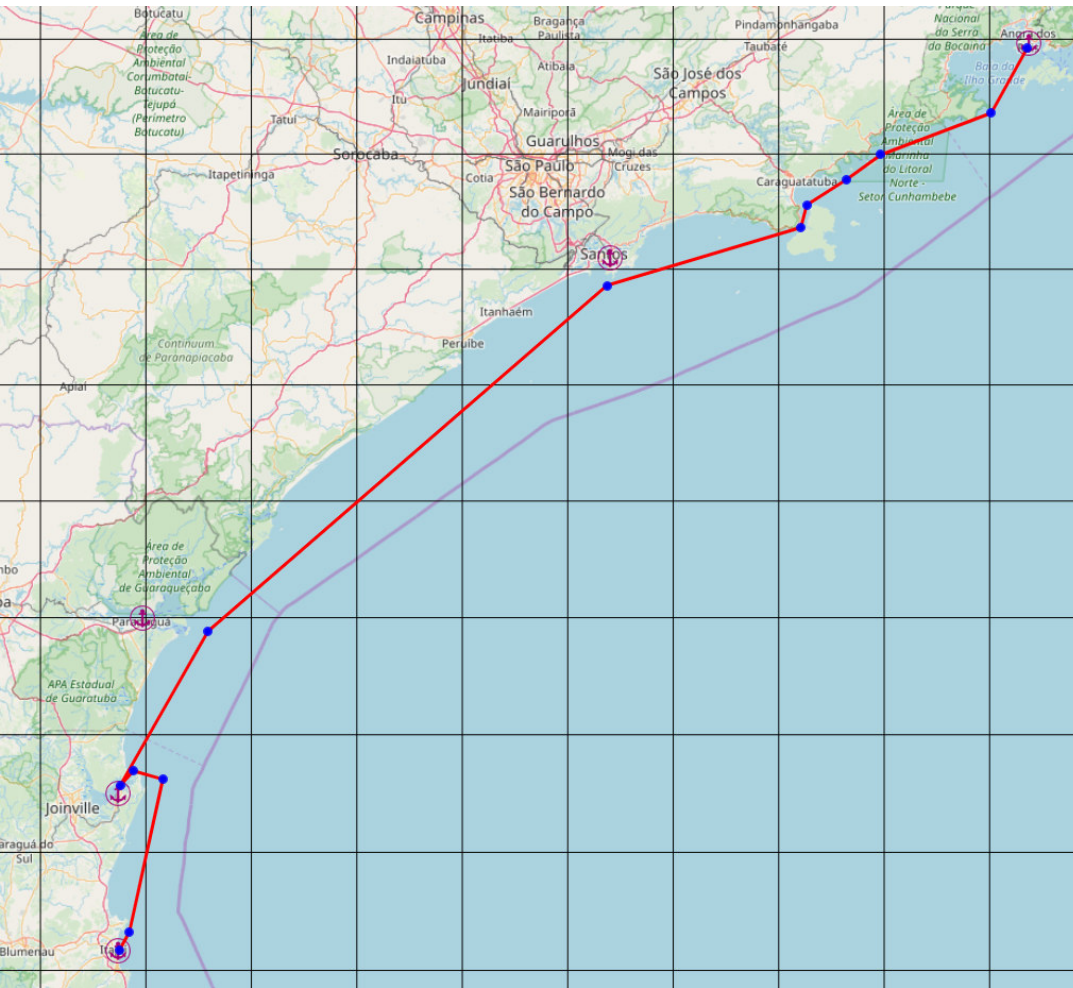
26.03.2025



Parati – Marina Pier 46



# Angra dos Reis - Itajaí



## Route :

- Ca. 380 sm

## Highlights:

- Bahia de Ilha Grande
- Buchten bei Ubatuba
- Ilhabela
- Rio Paranaguá
- Sao Francisco do Sul

0

# Angra dos Reis - Itajaí

*Picunguaba - Ankerplatz*




*Blick auf São Francisco vom Ankerplatz*

**late Clube de Paranaguá**



**Praia dos Palmas**



**Ilhabela**



*Ankerplatz - Pinda late Clube - Pico de Sao Sebastiao im Hintergrund*



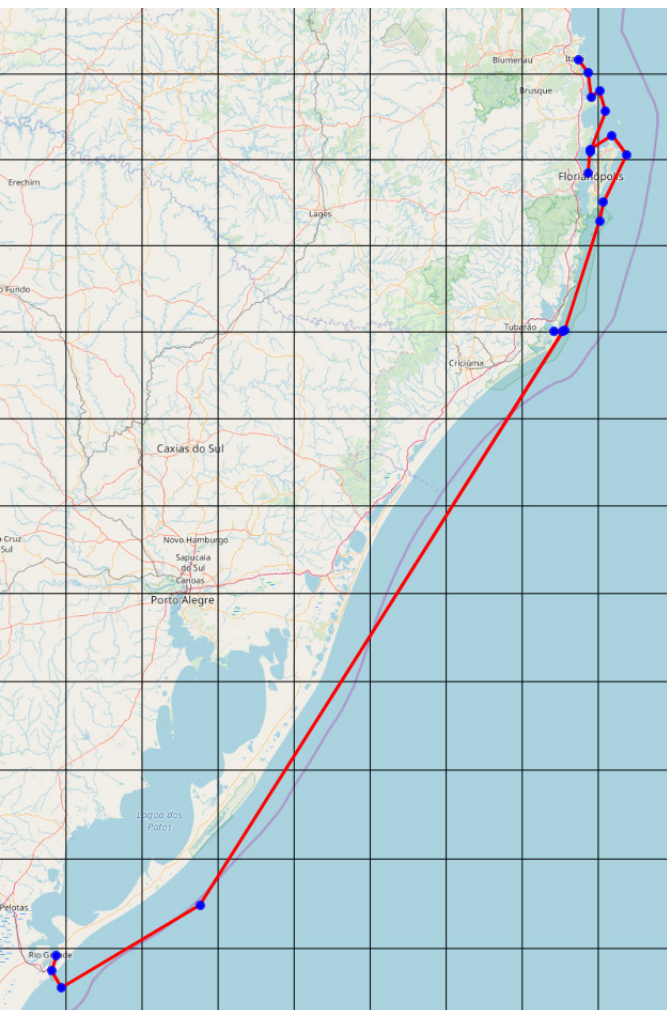
# Itajaí

[www.marinaitajai.com](http://www.marinaitajai.com)



26.05.2025

# Itajaí – Rio Grande do Sul



## Route :

- Ca. 450 sm

## Highlights:

- Porto Belo
- Ilha Santa Catarina / Florianópolis  
Baia Norte / Baia Sul
- Laguna
- Rio Grande
- Lagoa dos Patos

Einklarieren in Rio Grande, evtl.  
Schiffsübergabe in Pelotas (gebaggerter  
Kanal), da beim Flughafen





# Itajaí – Rio Grande do Sul

*Florianopolis Centro*



Ilha Porto Belo



Marina Santo Antônio



late Clube Laguna







# Rio Grande do Sul



*Oceanographic museum jetty*

*Rio Grande Y.C. jetty*

Centro de Recuperação de Animais Marinhos



Rio Grande Yacht Club  
Außenmole  
<https://www.yachtclub.com.br/>

26.03.2025


Vorlage-Folien




# Pelotas



*late Clube Veleiros Sao Goncalo*



- Evtl. Crewwechsel dort, da der Flughafen in Pelotas ist
- 26 sm von Rio Grande, gebaggerter Kanal
- Ankern auf 4-5m vor dem Club
- Name heute: Veleiros Saldanha da Gama



- Evtl. auch late Clube de Pelotas im Arroio Pelotas, aber Tiefe unklar → anrufen-

# BRIGANTIA no Brasil 2026/27

26-09	29.08.2026	19.09.2026	Mindelo, Kap Verden	Jacaré, Joao Pessoa, Brasilien
26-10	19.09.2026	03.10.2026	Jacaré, Joao Pessoa, Brasilien	Salvador
26-11	03.10.2026	17.10.2026	Salvador	Vitoria
26-12	17.10.2026	31.10.2026	Vitoria	Angra dos Reis (Rio)
26-13	31.10.2026	14.11.2026	Angra dos Reis (Rio)	Itajaí
26-14	14.11.2026	28.11.2026	Itajaí	Rio Grande/Pelotas, Brasilien
26-15	28.11.2026	12.12.2026	Rio Grande/Pelotas, Brasilien	Montevideo, Uruguay
26-16	12.12.2026	26.12.2026	Montevideo, Uruguay	Buenos Aires, Argentinien
26-17	26.12.2026	09.01.2027	Buenos Aires, Argentinien	Montevideo, Uruguay
27-01	09.01.2027	23.01.2027	Montevideo, Uruguay	Rio Grande/Pelotas, Brasilien
27-02	23.01.2027	06.02.2027	Rio Grande/Pelotas, Brasilien	Itajaí
27-03	06.02.2027	20.02.2027	Itajaí	Angra dos Reis (Rio)
27-04	20.02.2027	06.03.2027	Angra dos Reis (Rio)	Vitoria
27-05	06.03.2027	20.03.2027	Vitoria	Salvador
27-06	20.03.2027	03.04.2027	Salvador	Jacaré, Joao Pessoa, Brasilien
27-07	03.04.2027	24.04.2027	Jacaré, Joao Pessoa, Brasilien	Cayenne, Französisch-Guyana
27-08	24.04.2027	15.05.2027	Cayenne, Französisch-Guyana	Martinique
27-09	15.05.2027	29.05.2027	Martinique	Martinique
27-10	29.05.2027	26.06.2027	Martinique	Horta, Azoren

## Viagem de ida

- Entrada em Fernando de Noronha por volta de 13.09.2026, troca de tripulação em Jacaré
- Saída de Rio Grande em direção ao Uruguai por volta de 30.11.2026

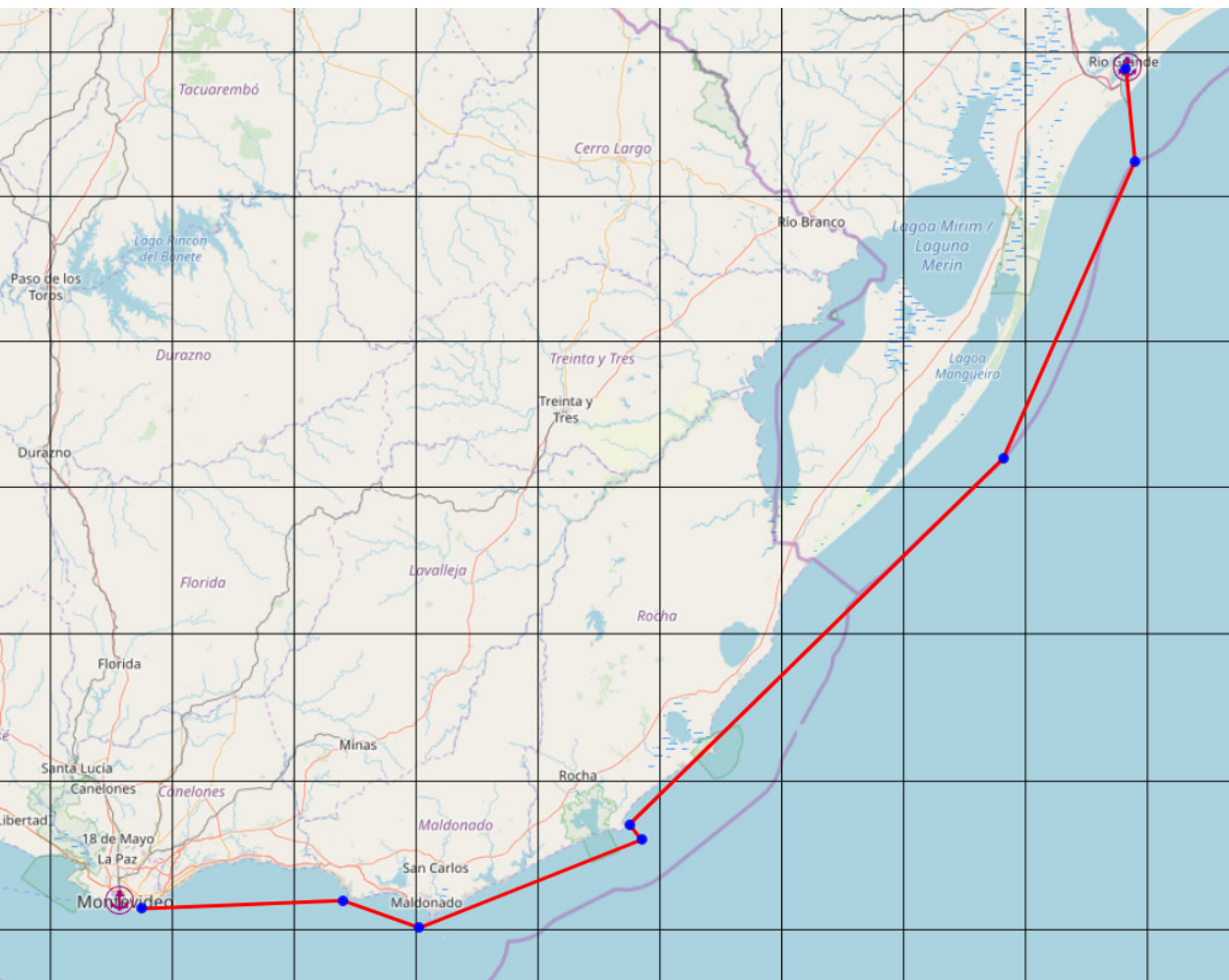
## Viagem de volta

- Reentrada do Uruguai para o Rio Grande pro volta de 20.01.2027
- o iate tem previsão de saída do Brasil em Belém no dia 20.4.2027 em direção à Guiana Francesa

Zeitplan für aufenthalt in Brasilien kommuniziert mit Zoll (Receita Federal) in Recife, März 2025



# Rio Grande do Sul - Montevideo



## Route :

- Ca. 300 sm

## Highlights:

- Rio Grande
- Lagoa dos Patos
- Punta del Este
- Piriapolis
- Montevideo

Ausklarieren in Rio Grande, evtl.  
Schiffsübergabe in Pelotas (gebaggerter  
Kanal), da beim Flughafen.  
Einklarieren in La Paloma

# Rio Grande do Sul – Montevideo



*landing beach at Sao Lourenco do sul*

## Lagoa dos Patos

siehe auch <https://www.youtube.com/watch?v=fsie69RhieA>



## La Paloma

Einklarieren Uruguay



## Punta del Este

Marina €€€

<https://visitaruruguay.com/punta-del-este/puerto-de-punta-del-este/>




# Rio Grande do Sul – Montevideo

Rambla Piriapolis



Marina Piriapolis <https://anp.com.uy/en/home/ports/marinas/port-piriapolis>






# Montevideo



Palacio Salvo



Port Market  
Shayantani Ghosh  
Foto - Dez. 2022

## Yacht Club Uruguayo

Crewwechsel

<https://www.ycu.org.uy/>





# Montevideo – Buenos Aires

## Route :

- Ca. 120 sm

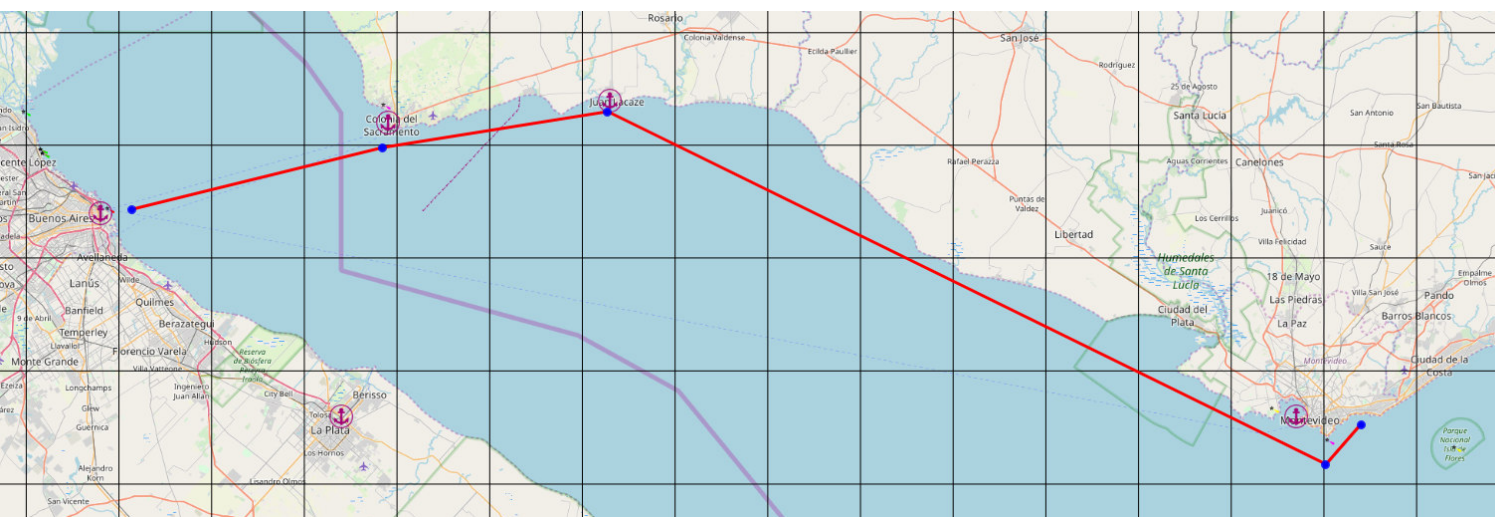
## Highlights:

- Montevideo
- Colonia del Sacramento
- Rio Uruguay
- Buenos Aires

Ausklarieren in Colonia,  
Einklarieren in Buenos Aires

Ausklarieren in Colonia,  
Einklarieren in Buenos Aires

Da es nur 120 sm sind, kann man noch  
hoch in den Rio Uruguay, z.B. bis Nueva  
Palmira





# Montevideo – Buenos Aires







# Buenos Aires



Straßentango  
in San Telmo



Plaza de Mayo & Präsidentenpalast

YACHT Club Puerto Madero  
立场派  
Foto - Juli 2022

<https://www.yacht.com.ar/el-yacht>

Yacht Club Argentino  
Gustavo, A  
Foto - Aug. 2024



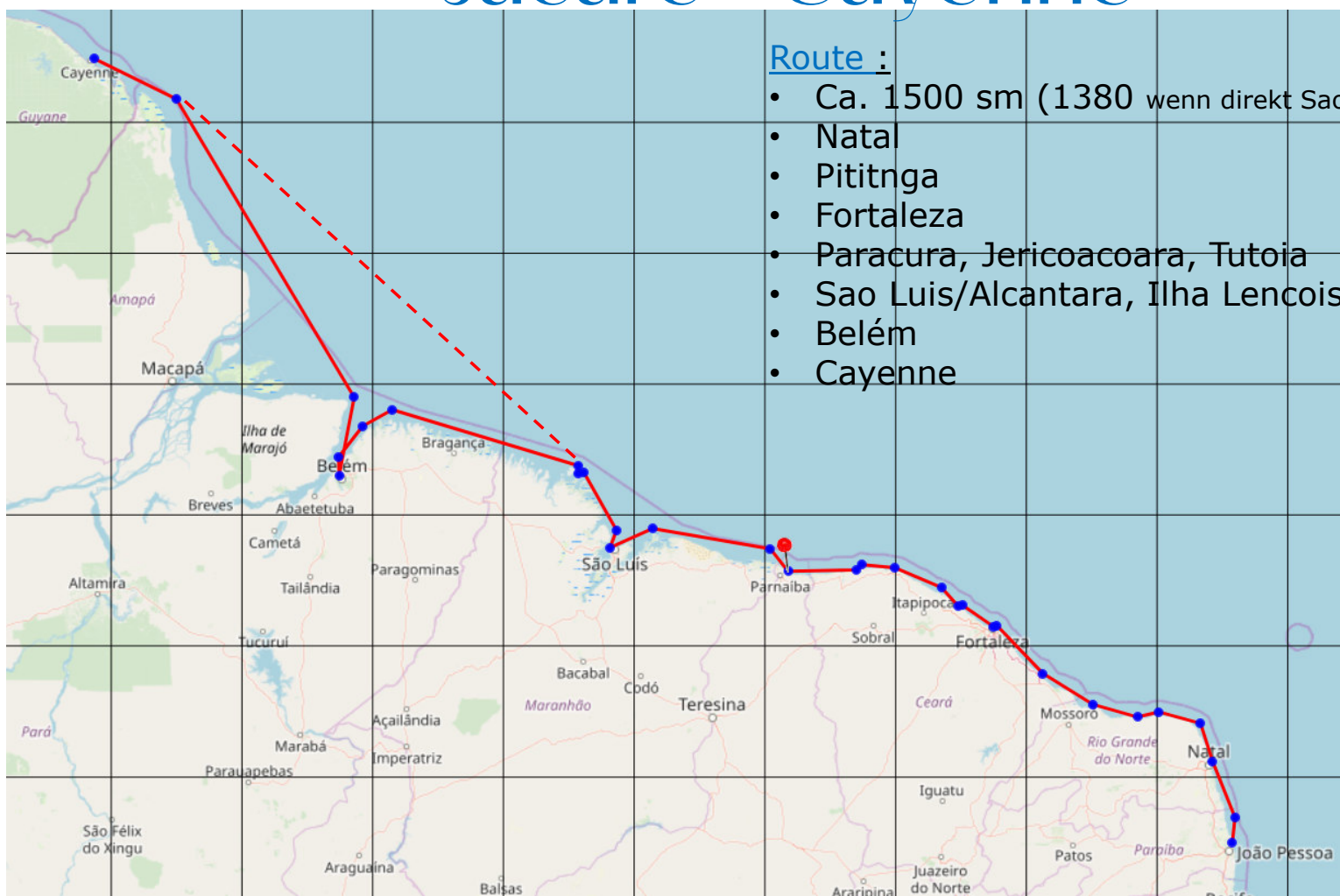
<https://yca.org.ar/>



# Jacaré - Cayenne

## Route :

- Ca. 1500 sm (1380 wenn direkt Sao Luis → Cayenne)
- Natal
- Pitiंगा
- Fortaleza
- Paracura, Jericoacoara, Tutoia
- Sao Luis/Alcantara, Ilha Lencois
- Belém
- Cayenne





# Jacaré - Fortaleza



beach at Pititinga



Marina Park Hotel, Fortaleza



Galinhos



Fortaleza Cathedral



Fortaleza theater



# Fortaleza-Sao Luis

Marina Park Hotel, Fortaleza



Camocim



Alcântara/Sao Luis



*Alcantara panorama from anchorage off I. Livramento*

Paracuru



Dunas de Toteia



Jericoacoara





# Sao Luis – Belém



Port Captain Sao Luis



colonial Sao Luis



Belém

clube aerp & nauta



Ilha Lencois

Ankerplatz

Sao Luis – Marina Aven – fällt trocken !



Besser ankern vor Alcântara und Fähre nach Sao Luis



ruins at Alcântara



street down to waterfront Alcântara



Ilha do Livramento

Ankerplatz


26.03.2025



# Ouanary / Cayenne

Alter Hafen Cayenne verlandet, außen Anker

Rivière Ouanary anchorage and river entrance



PLAN 20: Cayenne and Larivot

26.03.2025




# Degrad de Cannes / Roura

## Degrad de Cannes

Anlanden eigentlich nicht mehr gestattet, aber nötig, falls man einklarieren möchte und dies nicht online getan hat.

Roura, ankern vor Ort

8sm flussaufwärts von Degrad de C.





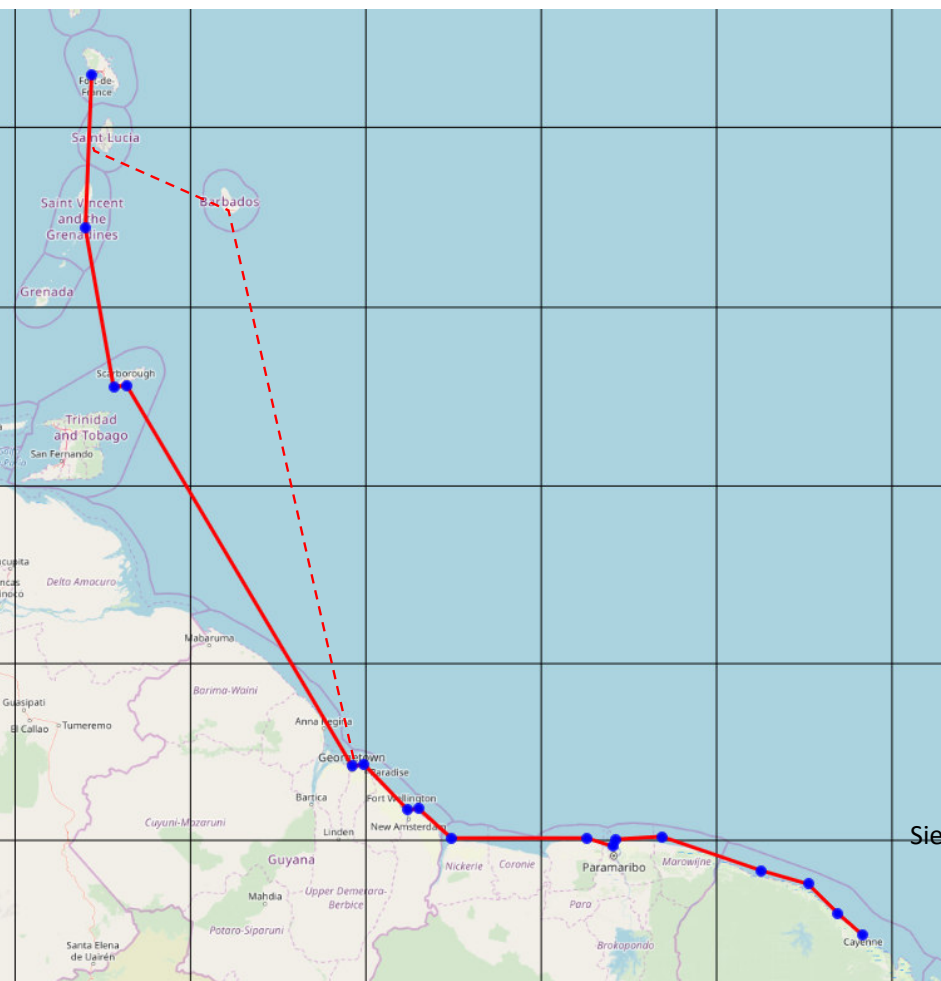
# Cayenne – Martinique

## Route :

- Ca. 910 sm
- Teufelsinsel
- St. Laurent de Maroni
- Paramaribo (Suriname)
- Georgetown (Guyana)
- Scarborough (Tobago), Mustique
- oder Barbados, St. Lucia

## Highlights:

- Cayenne
- Iles du Salut (mit Teufelsinsel)
- Kourou
- Paramaribo
- Barbados/St. Vincent



Siehe HiDrive\SkipperInfo\E\_Revier-Info\C\_Atlantik\Suedamerika\Guyanas\_RCC\_145\_8054\_suriname jan19.pdf



# Iles du Salut

Mit Teufelsinsel




Looking to Île Royale from Île Saint-Joseph

# Kourou



Kourou



Anchorage



Tie up here for water when  
tourist catamaran is away



Marina jetty





# Crique Coswine


13 sm vor St. Laurent de Maroni



26.03.2025

# Saint Laurent du Maroni

Bester Platz zum Ausklarieren  
(vorab online möglich)  
Und zum Einklarieren in Surinam in Albina





# Harbor Resort Domburg (Suriname)

Harbour Resort Domburg



Von dort nach Paramaribo zum Ein-/Ausklarieren

Marina Waterland



# Springlands (Guyana)

COURANTYNE RIVER, Möglichkeit zum Einklarieren



Springlands Immigration Office

Springlands





# Liberty Island / Bartica

Ruhiger Ankerplatz im West Channel des Essequibo River



Bartica

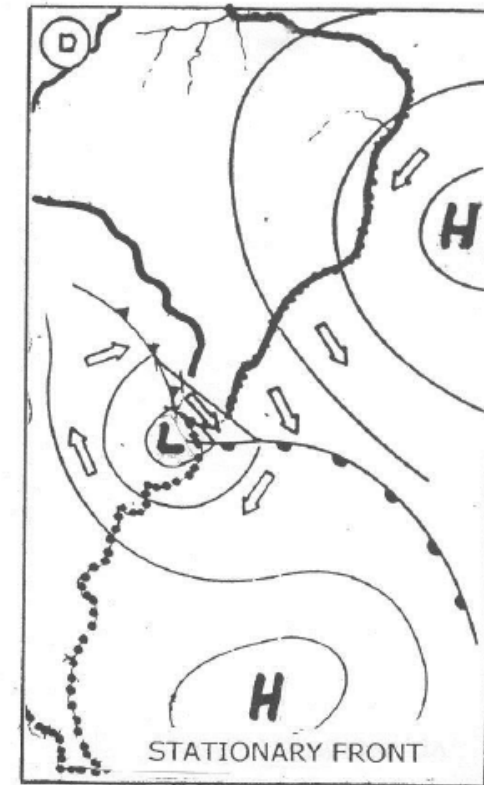
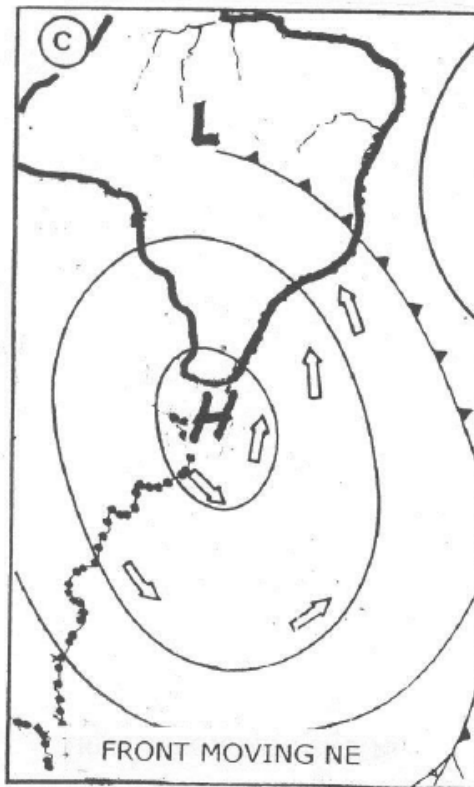
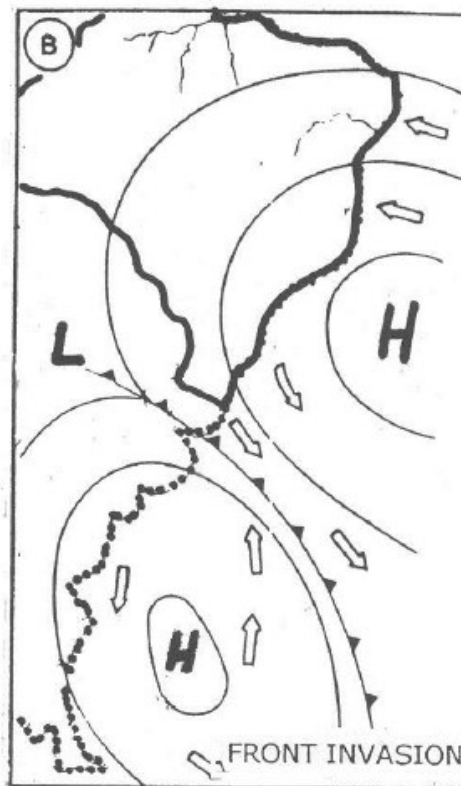
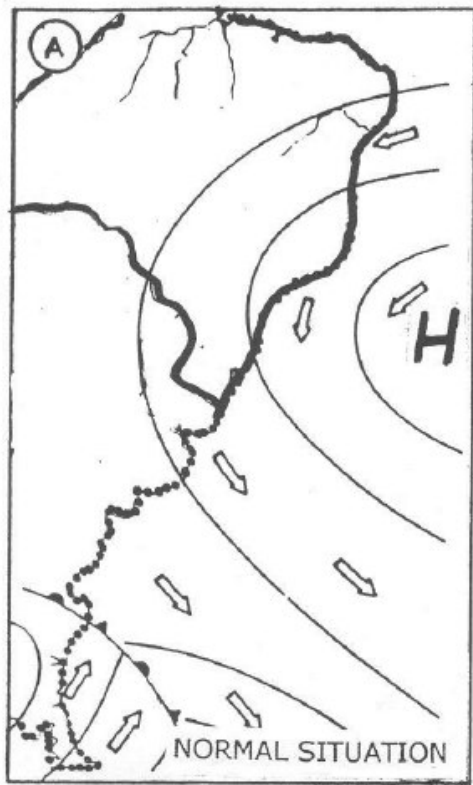


Bartica zum Ausklarieren, Diesel, Gas etc. 40 sm von der Flußmündung



# Wetterlagen

## WEATHER PATTERN







# Links

- **Navily:**  
Erfahrungsberichte über Häfen/Ankerplätze: <https://www.navily.com/de>
- **Youtube**
  - Yacht Imagine: <https://www.youtube.com/@voilierimaginelaventure8976/videos>



# Literatur (GfS Download)

[HiDrive\SkipperInfo oder Website/Downloads intern/vereinsintern/revier-info/suedamerika](#)

HiDrive\SkipperInfo\E\_Revier-Info\C\_Atlantik\Suedamerika:

- **Hermann Reischl, SY Nadir 2020: Segelführer Südamerika**
- **Pete Hill, Brazil Part 1-3 (2016)**
- **Pete Hill, Uruguay (2025)**
- Martin Dixon-Tyrer: A CRUISING GUIDE TO FRENCH GUIANA, SURINAME AND GUYANA (2019)
- Weitere Revierführer über Argentinien, Brasilien
- Törnberichte
- **Alle Seekarten sind im HiDrive-Ordner unter «Seekarten» als .jpg Dateien !**



# Links

## Marinas/Häfen

### Allgemein:

- Navily:  
Erfahrungsberichte über Häfen/Ankerplätze:  
<https://www.navily.com/de>
- Youtube  
Yacht Imagine:  
<https://www.youtube.com/@voilierimaginelaventure8976/videos>

## Marinas/Häfen

### Brasilien

- <https://www.noonsite.com/report/atlantic-crossing-to-brazil-fantastic-fernando-de-noronha/>  
Erster Landfall in Fernando de Noronha
- <http://www.marina-jacare-village.com/wordpress/de/le-commerce/>  
Youtube Video: <https://youtu.be/GdSetM4qUNY>  
Einklarierungshafen von Kapverden kommend
- <https://brmarinas.com.br/>  
verschiedene Marinas in Brasilien
- <https://recifemarinape.com.br/>  
Recife Marina
- Barra de Sao Miguel  
Stella Marina <https://www.navily.com/de/port/stella-marina/31674>
- Porto Salvador Marina  
<https://www.navily.com/de/port/porto-salvador-marina-terminal-turistico-nautico-da-bahia/2619>
- Salvador, Bahia Marina  
<http://www.bahiamarina.com.br/site/english/>
- Vitoria, Yachtclub Espirito Santo <https://www.ices.com.br/>  
Centro Nautico Capixaba <https://bio.centronauticocapixaba.org.br/siga>
- Rio de Janeiro
  - Marina da Gloria <https://brmarinas.com.br/marina-da-gloria>
  - Clube Naval Charitas <https://cncharitas.org.br/>
- Bahia de Ilha Grande  
Angra dos Reis:
  - Marina Bracuhy <https://brmarinas.com.br/bracuhy/>
  - Marina Piratas <https://brmarinas.com.br/piratas/>
- Itajaí  
[www.marinaitajai.com](http://www.marinaitajai.com)
- Rio Grande Yachtclub  
<https://www.yachtclub.com.br/>



# Links

## Uruguay / Argentinien

- <https://www.gub.uy/ministerio-transporte-obras-publicas/puertos-deportivos>  
Staatliche Häfen in Uruguay
- Punta del Este  
<https://www.gub.uy/ministerio-transporte-obras-publicas/puertos-deportivos>  
<https://visitaruruguay.com/punta-del-este/puerto-de-punta-del-este/>
- Marina Piriapolis  
<https://anp.com.uy/en/home/ports/marinas/port-piriapolis>
- Montevideo, Puerto de Buceo, Yacht club Uruguayo  
<https://www.ycu.org.uy/>
- Buenos Aires,
  - Yacht Club Puerto Madero <https://www.yacht.com.ar/el-yacht>
  - Yacht Club Argentino <https://yca.org.ar/>

## Formalitäten

- <https://www.edbv.receita.fazenda.gov.br/#criar-declaracao-entrada-admissao-temporaria> oder <https://www.brazilevisas.com/e-dbv>  
Brasilien: e-DBV: elektronische Zollerklärung für Ein- und Ausreisende für «temporär eingeführte Güter»

## 1. Websites

### 1. Royal Cruising club Pilotage Foundation

Viele Führer zum freien Download:

<https://rccpfweb-dev.azurewebsites.net/Free-Downloads>

### 1. Navily.com

Beschreibungen von Seglern über Häfen und Ankerplätzen

### 1. Noonsite.com

## 2. Sonstige

- <https://www.angloinfo.com/how-to/brazil/lifestyle/sports-leisure/sailing>  
Info über Segeln & Regeln in Brasilien
- <http://velerolaargentina.com/>  
links zu Wind & Wellenvorhersagen und Download von Seekarten (siehe auch Hidrive)



Vielen Dank für Eure Aufmerksamkeit!

Harald Weyerich, PR-Referent

[pr-referent@gfs-hochseesegeln.com](mailto:pr-referent@gfs-hochseesegeln.com)

